



**FINGER SCAN**

de Marcacion

iones son:

	Dia - Hora	
al	2018-12-21 08:13:00	✓
	2018-12-11 11:19:00	✗
al	2018-12-10 10:57:00	✓
	2018-12-07 18:07:00	✗
	2018-12-07 18:07:00	✗
al	2018-12-05 13:33:00	✓
	2018-12-05 11:07:00	✗
al	2018-11-17 11:50:00	✓
	2018-11-08 12:30:00	✗
al	2018-11-08 10:24:00	✓
al	2018-11-07 16:55:00	✓

Sistema de  
**HUELLA**  
digital para marcar

**FINGER  
SCAN**

Marcación móvil

- Opción de Dashboard

- Opción de Registro de Marcaciones

- Opción de Mapa de Ubicación de las Marcaciones

- Opción Gestión Administrar Sucursales

- Opción Mapa Sucursal

- Opción Administrar Usuarios

## FINGER SCAN

### Marcación móvil

NeoFingerScan es una aplicación móvil que permite el registro de marcaciones de empleados a través del celular por medio de la lectura de huellas digitales (en los teléfonos con esta opción) o clave de seguridad que registra la marcación y la ubicación del mismo a través del registro de la posición GPS del usuario que ejecuta la misma.

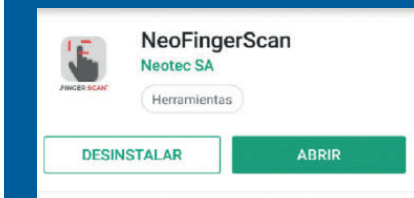
Esta información se envía a una consola web que permite verificar las mismas y tener acceso a los puntos en el mapa donde se ejecutaron con el fin de verificar que se hicieron en los lugares asignados al personal externo.

Se puede fijar puntos en donde se desea la

marcación y el sistema registra si se registraron en estos puntos o fuera de ellos.

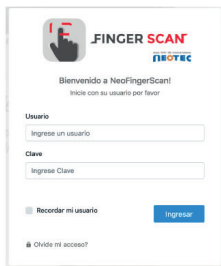
También permite el envío de alertas a los usuarios de cumplimiento de horario y un reporte para los usuarios en el celular de sus últimas marcaciones.

Está integrado con nuestros otros sistemas de control Marvin y Opus para que esta información sea procesada por el personal de planilla de manera fácil y rápida.



### Consola

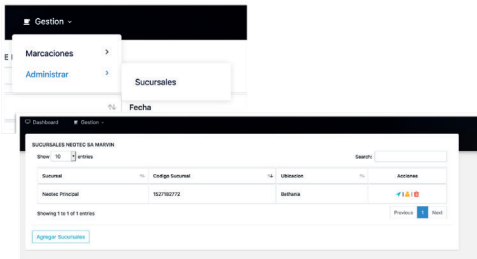
1. Dashboard - Gestión
2. Registro de marcaciones



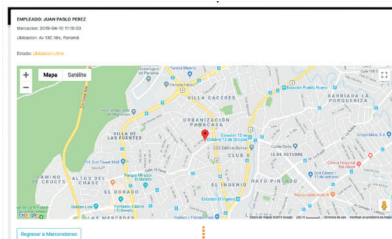
Nombre	Fecha	Ubicación	Acciones
Juan Pablo Perez	2019-04-10 11:58:00	Ubicación Libre	[Icon]
Juan Pablo Perez	2019-04-10 11:53:00	Ubicación Libre	[Icon]
Juan Pablo Perez	2019-04-10 10:40:00	Ubicación Autorizada	[Icon]
Juan Pablo Perez	2019-04-08 08:01:00	Ubicación No Autorizada	[Icon]
Juan Pablo Perez	2019-04-05 16:28:00	Ubicación Autorizada	[Icon]

### Gestión- Administrar-Sucursales

Esta opción permite crear sucursales y ubicar las mismas en el mapa, para el registro de usuarios y asignación de locaciones a los mismos. También desde aquí se accede a la lista de usuarios y la eliminación de la sucursales en el momento que lo requiera.



### Mapa de Ubicación de las marcaciones



### Gestión Agregar Usuarios

Nombre	Seccional	Cargo	Tipos de Usuario	Acciones
J. Perez	Neotec Principal	Colaborador	[Icon]	[Icon]
Martinez	Neotec Principal	Soporte	[Icon]	[Icon]
Nelson	Neotec Principal	Neotec	[Icon]	[Icon]